

Baie-Trinité :

Plan 7a: Avant modification du plan zonage - secteur périmètre urbain

**Zonage**


- |                              |                           |
|------------------------------|---------------------------|
| <b>A</b> Agricole            | <b>H</b> Habitation       |
| <b>CO</b> Conservation       | <b>M</b> Multifonctionnel |
| <b>F</b> Forestière          | <b>C</b> Commerce         |
| <b>REC</b> Récréotouristique | <b>P</b> Utilité publique |
| <b>V</b> Villégiature        |                           |
| <b>I</b> Industriel          |                           |

**Réseau transport**

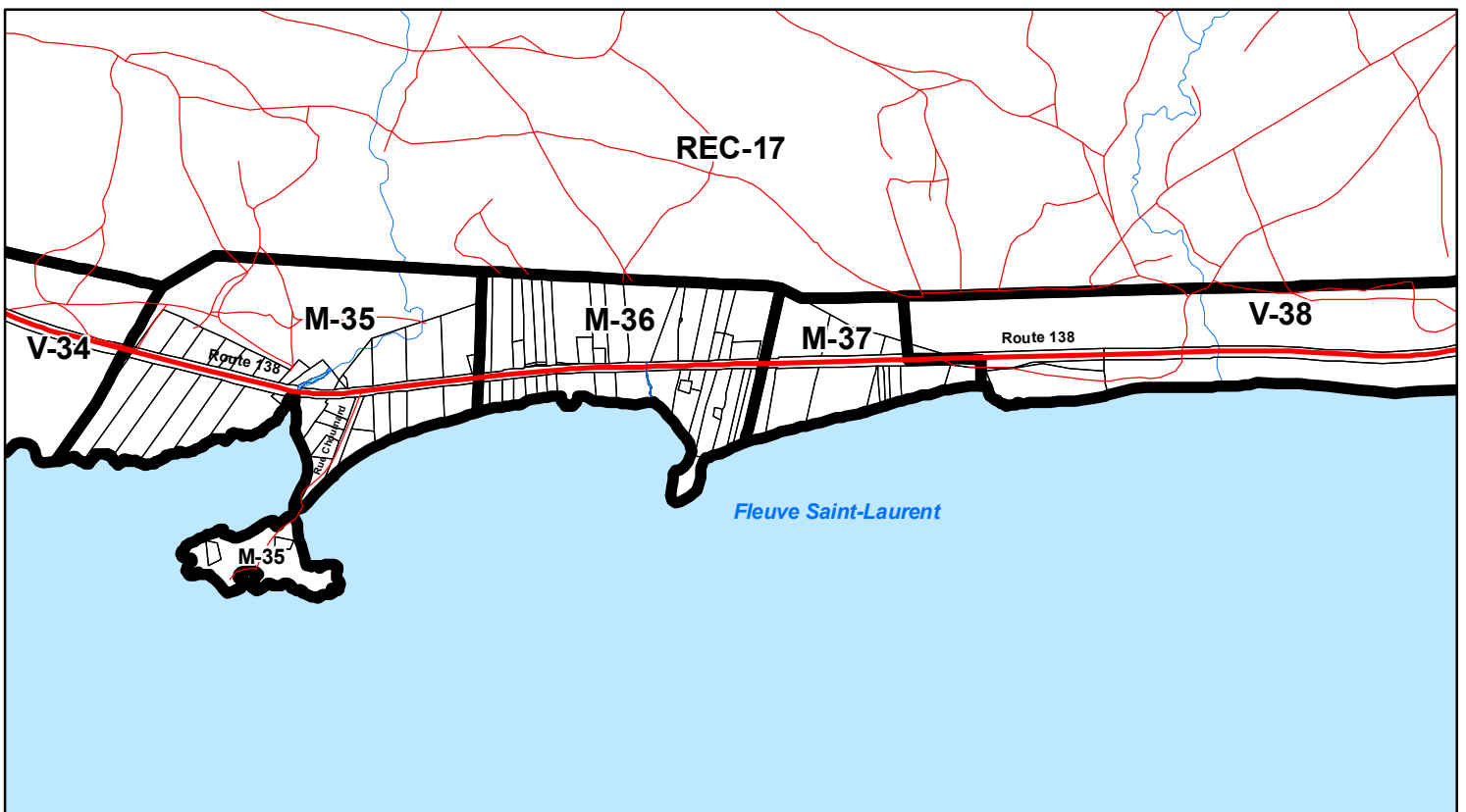
- Route 138
- Route locale
- Autre route

**Éléments topographiques**

- Matrice graphique
- Plan d'eau
- Rivière ou ruisseau



Sources: MRC de Manicouagan  
Municipalité de Baie-Trinité  
Projection cartographique MTM Zone 6 NAD83 1:20 000



Baie-Trinité :

Plan 7b: Après modification du plan zonage - secteur périmètre urbain

**Zonage**


- |                              |                           |
|------------------------------|---------------------------|
| <b>A</b> Agricole            | <b>H</b> Habitation       |
| <b>CO</b> Conservation       | <b>M</b> Multifonctionnel |
| <b>F</b> Forestière          | <b>C</b> Commerce         |
| <b>REC</b> Récréotouristique | <b>P</b> Utilité publique |
| <b>V</b> Villégiature        |                           |
| <b>I</b> Industriel          |                           |

**Réseau transport**

- Route 138
- Route locale
- Autre route

**Éléments topographiques**

- Matrice graphique
- Plan d'eau
- Rivière ou ruisseau



Sources: MRC de Manicouagan  
Municipalité de Baie-Trinité  
Projection cartographique MTM Zone 6 NAD83 1:20 000