

Baie-Trinité :

Plan 4a: Avant modification du plan zonage - secteur périmètre urbain

Zonage

- A** Agricole
- CO** Conservation
- F** Forestière
- REC** Récrotouristique
- V** Villégiature
- I** Industriel


- H** Habitation
- M** Multifonctionnel
- C** Commerce
- P** Utilité publique

Réseau transport

- Route 138
- Route locale
- Autre route

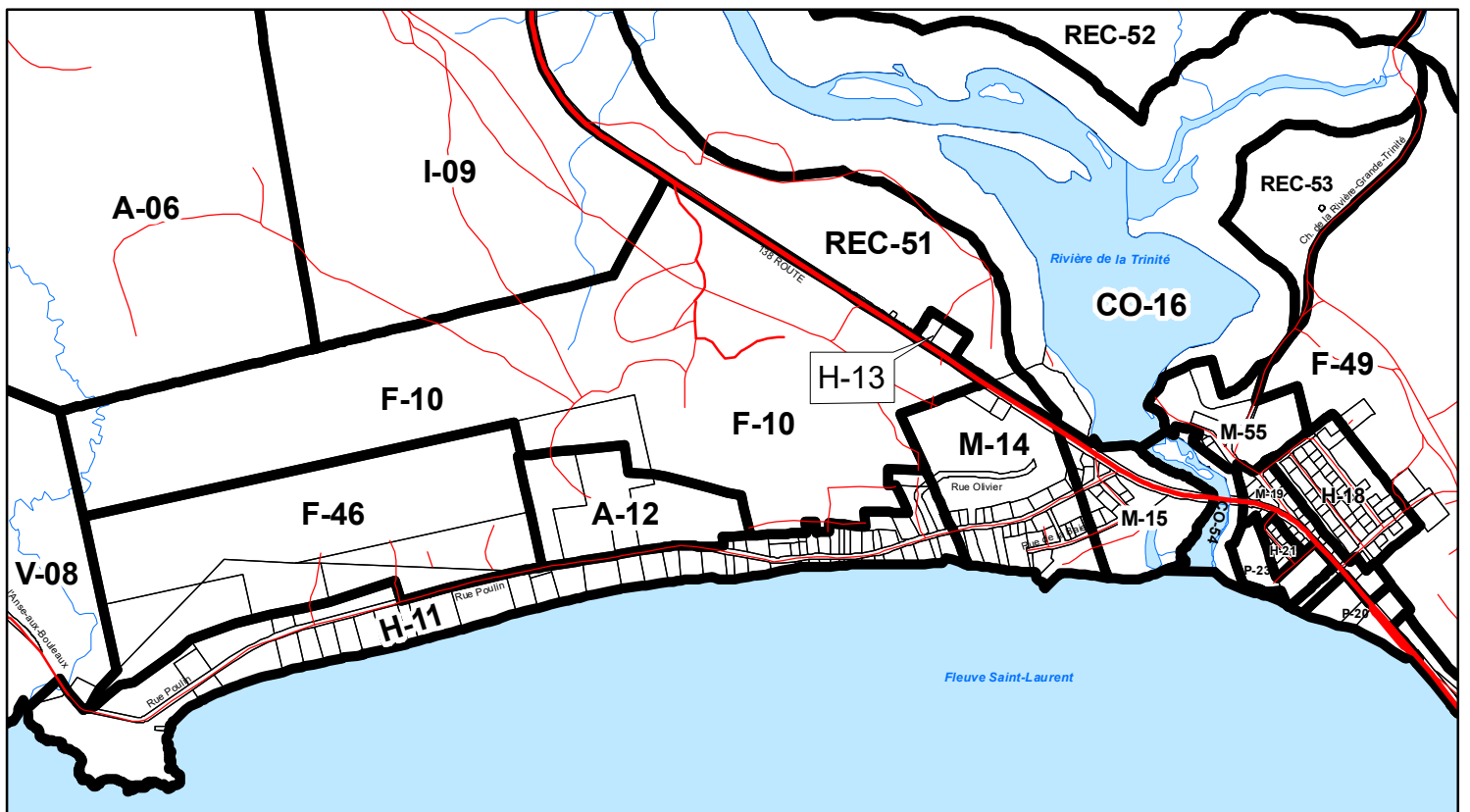
Éléments topographiques

- Matrice graphique
- Plan d'eau
- Rivière ou ruisseau



Sources: MRC de Manicouagan
Municipalité de Baie-Trinité
Projection cartographique MTM Zone 6 NAD83

1:20 000



Baie-Trinité :

Plan 4b: Après modification du plan zonage - secteur périmètre urbain

Zonage

- A** Agricole
- CO** Conservation
- F** Forestière
- REC** Récrotouristique
- V** Villégiature
- I** Industriel


- H** Habitation
- M** Multifonctionnel
- C** Commerce
- P** Utilité publique

Réseau transport

- Route 138
- Route locale
- Autre route

Éléments topographiques

- Matrice graphique
- Plan d'eau
- Rivière ou ruisseau



Sources: MRC de Manicouagan
Municipalité de Baie-Trinité
Projection cartographique MTM Zone 6 NAD83

1:20 000