

Baie-Trinité :

Plan 3a: Avant modification du plan zonage - secteur territoire

Zonage


- | | |
|------------------------------|---------------------------|
| A Agricole | H Habitation |
| CO Conservation | M Multifonctionnel |
| F Forestière | C Commerce |
| REC Récréotouristique | P Utilité publique |
| V Villégiature | |
| I Industriel | |

Réseau transport

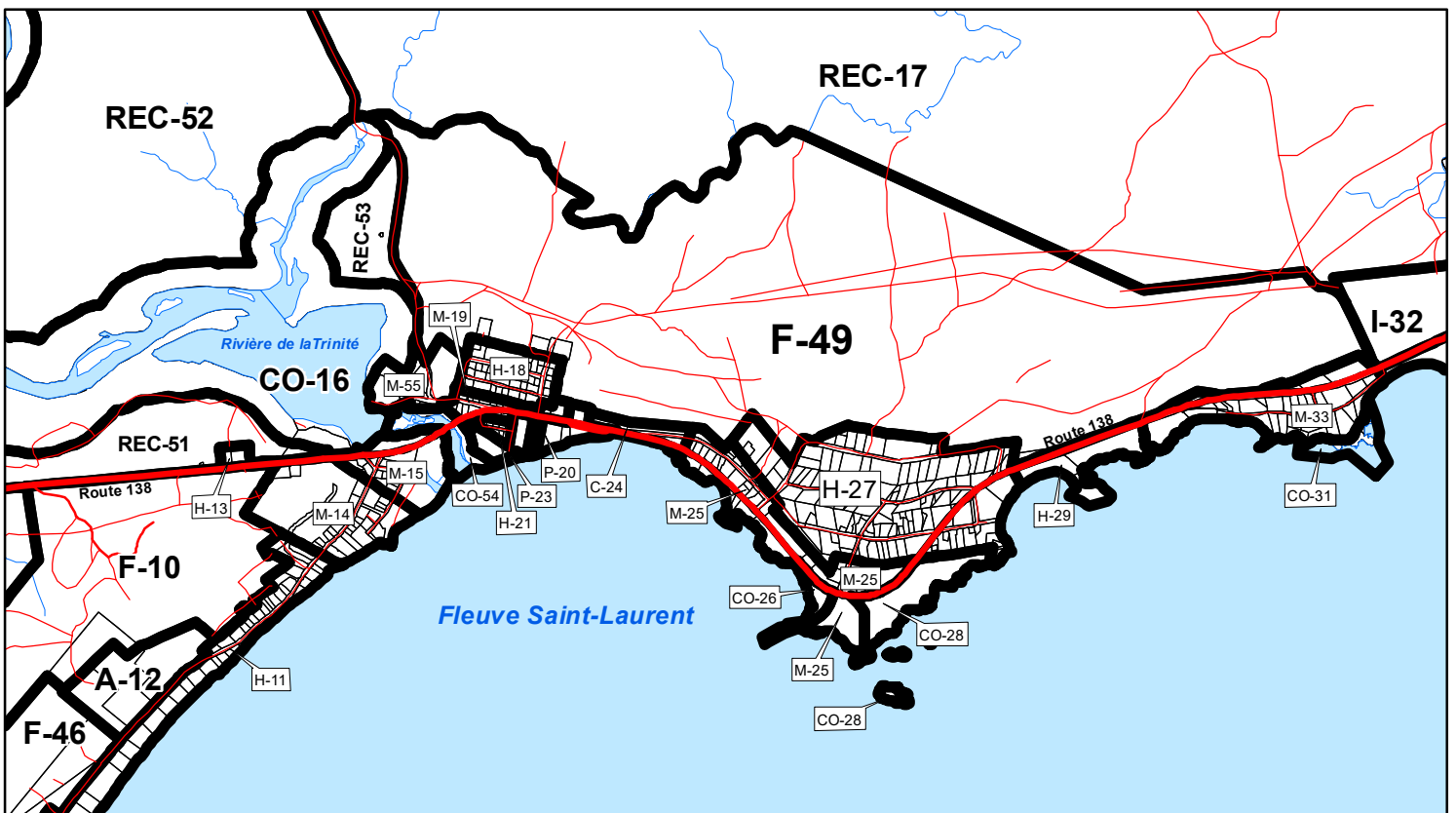
- Route 138
- Route locale
- Autre route

Éléments topographiques

- Matrice graphique
- Plan d'eau
- Rivière ou ruisseau



Sources: MRC de Manicouagan
Municipalité de Baie-Trinité
Projection cartographique MTM Zone 6 NAD83 1:30 000



Baie-Trinité :

Plan 3b: Après modification du plan zonage - secteur territoire

Zonage


- | | |
|------------------------------|---------------------------|
| A Agricole | H Habitation |
| CO Conservation | M Multifonctionnel |
| F Forestière | C Commerce |
| REC Récréotouristique | P Utilité publique |
| V Villégiature | |
| I Industriel | |

Réseau transport

- Route 138
- Route locale
- Autre route

Éléments topographiques

- Matrice graphique
- Plan d'eau
- Rivière ou ruisseau



Sources: MRC de Manicouagan
Municipalité de Baie-Trinité
Projection cartographique MTM Zone 6 NAD83 1:30 000