

Baie-Trinité :

Plan 2a: Avant modification du plan zonage - secteur territoire

Zonage

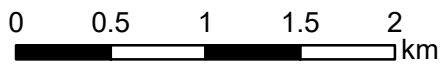
- A Agricole
- CO Conservation
- F Forestière
- REC Récréotouristique
- V Villégiature
- I Industriel

Réseau transport

- Route 138
- Route locale
- Autre route

Éléments topographiques

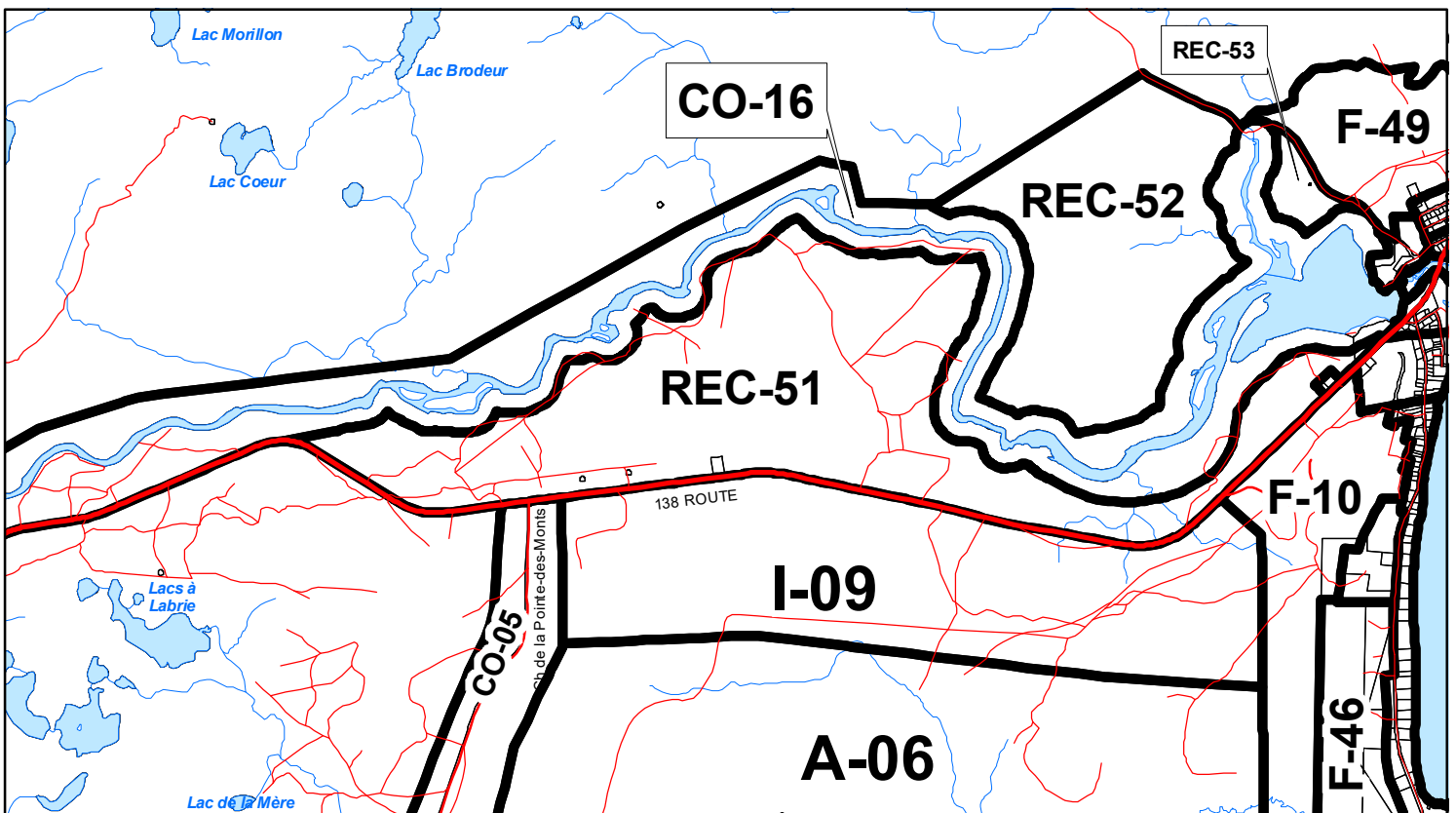
- Matrice graphique
- Plan d'eau
- Rivière ou ruisseau



Sources: MRC de Manicouagan
Municipalité de Baie-Trinité
Projection cartographique MTM Zone 6 NAD83



1:40 000



Baie-Trinité :

Plan 2b: Après modification du plan zonage - secteur territoire

Zonage


- A Agricole
- CO Conservation
- F Forestière
- REC Récréotouristique
- V Villégiature
- I Industriel

Réseau transport

- Route 138
- Route locale
- Autre route

Éléments topographiques

- Matrice graphique
- Plan d'eau
- Rivière ou ruisseau



Sources: MRC de Manicouagan
Municipalité de Baie-Trinité
Projection cartographique MTM Zone 6 NAD83



1:40 000